

## Nouvelles armatures de pointes de flèches provenant du bassin de la Vesdre

Francis POLROT et Benoît PELZER

### RÉSUMÉ

Cette note fait suite à notre présentation des *Nouveaux objets polis provenant du bassin de la Vesdre* (Polrot & Pelzer, 1996). Elle décrit les armatures de pointes de flèches que nous avons ramassées lors de prospections de surface (fig. 1). Ces objets sont placés dans leur contexte archéologique; les gisements les plus intéressants sont en cours d'étude.

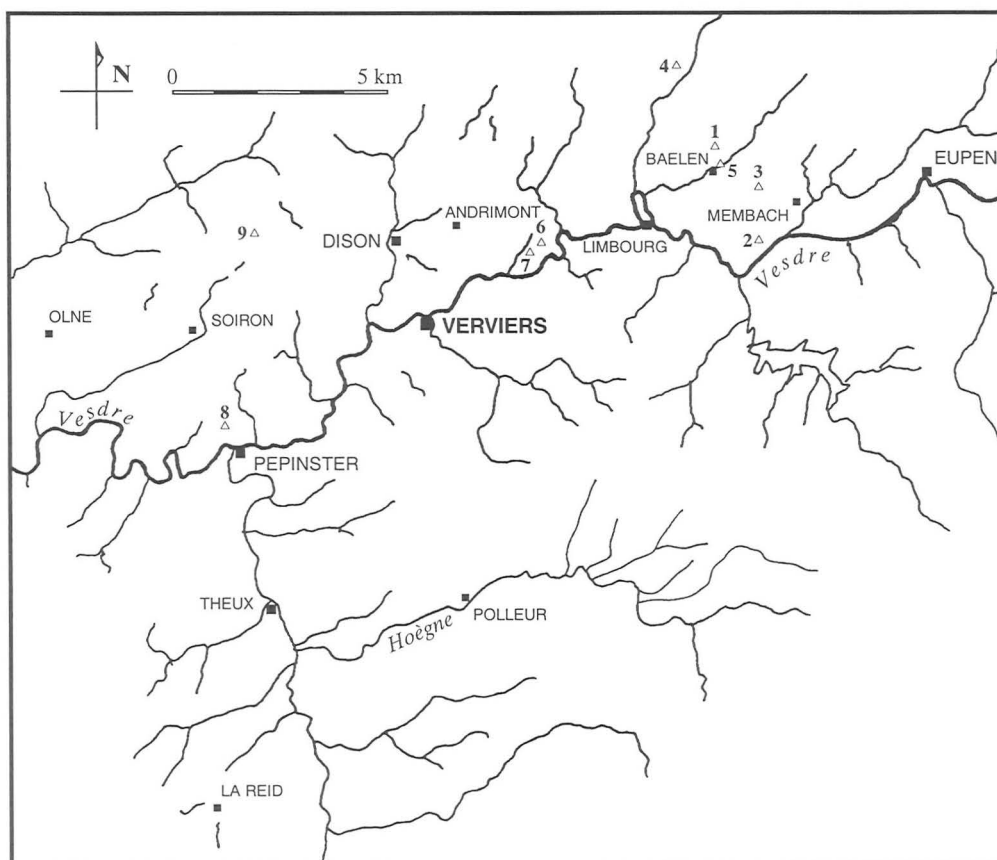


FIG. 1. – Carte de situation des découvertes

### 1. SITE : EYDRIESCHEN

Commune : Baelen

Entité : Baelen

Province : Liège

Localisation :

Coord. Lambert  $X = 264,000$  km E,  $Y = 148,825$  km N

Carte I.G.N. 43/1-2

Parcelle 659h, 1<sup>e</sup> Division, 2<sup>e</sup> feuille, Section A

Condition de la découverte : ramassage de surface

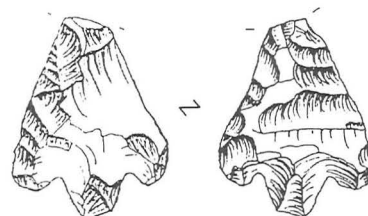


FIG. 2.

ATTRIBUTION CHRONOLOGIQUE	NATURE DU MATÉRIEL	DESCRIPTIF GÉNÉRAL
Néolithique (fig. 2)	Lithique Silex bistre clair peu ou pas patiné	Armature trapue, triangulaire à bords rectilignes, à pédoncule et ailerons. La retouche est bifaciale, plate et couvrante. L'extrémité distale est cassée. Longueur : (27 mm), largeur : 21 mm, épaisseur : 5 mm.
Mésolithique et Néolithique	Lithique	Une centaine d'artefacts dont des nucléi, grattoirs, lames et lamelles.

## 2. SITE : HAGEN

Commune : Membach

Entité : Baelen

Province : Liège

Localisation :

Coord. Lambert  $X = 264,430$  km E,  $Y = 146,000$  km N

Carte I.G.N. 43/1-2

Parcelle 561c, 2<sup>e</sup> Division, Section A

Condition de la découverte : ramassage de surface

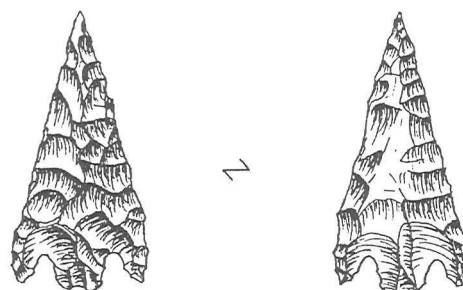


FIG. 3.

ATTRIBUTION CHRONOLOGIQUE	NATURE DU MATÉRIEL	DESCRIPTIF GÉNÉRAL
Néolithique ? Chalcolithique ? (fig. 3)	Lithique Silex bleu gris foncé légèrement patiné	Armature triangulaire allongée à bords très rectilignes, à pédoncule et ailerons. La retouche est bifaciale, plate, couvrante, fine et délicate ; la pointe est très acérée. Longueur : 36 mm, largeur : 18 mm, épaisseur : 5,5 mm.
Mélange néo, méso et paléolithique	Lithique Silex	Une cinquantaine d'artefacts dont un burin.

## 3. SITE : MAZARINEN

Commune : Baelen

Entité : Baelen

Province : Liège

Localisation :

Coord. Lambert  $X = 264,750$  km E,  $Y = 147,600$  km N

Carte I.G.N. 43/1-2

Parcelle 205a, 1<sup>e</sup> Division, Section B

Condition de la découverte : ramassage de surface

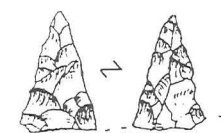


FIG. 4.

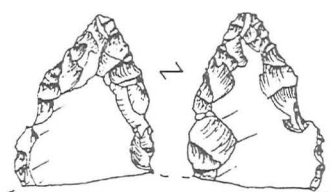


FIG. 5.

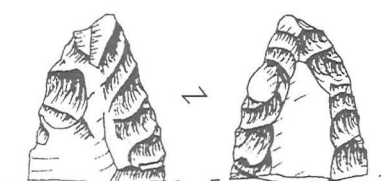


FIG. 6.

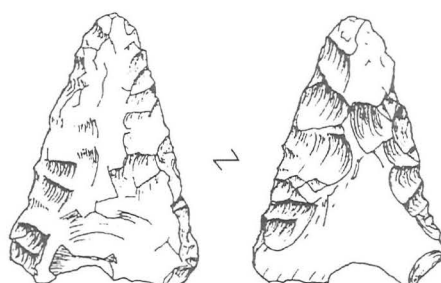


FIG. 7.

ATTRIBUTION CHRONOLOGIQUE	NATURE DU MATÉRIEL	DESSCRIPTIF GÉNÉRAL
Néolithique (fig. 4)	Lithique Silex gris clair peu patiné	Partie distale d'une armature. Les retouches, bifaciales, sont fines, plates et couvrantes. La patine affecte la cassure. Longueur : (14,5 mm), largeur : (10 mm), épaisseur : (2,7 mm).
Néolithique (fig. 5)	Lithique Silex gris clair peu patiné ; la patine affecte la cassure	Grande partie distale d'une armature. Les retouches, bifaciales, sont plates et partiellement couvrantes ; la pièce est peu soignée. Longueur : (21,8 mm), largeur : (17,5 mm), épaisseur : (3,2 mm).
Néolithique (fig. 6)	Lithique Silex gris clair peu patiné, la patine affecte la cassure	Grande partie distale d'une armature. Les retouches, bifaciales, sont plates et partiellement couvrantes. La pièce est fort similaire à la précédente, même pour la cassure. Longueur : (21,5 mm), largeur : (17 mm), épaisseur : (3 mm).
Néolithique (fig. 7)	Lithique Silex très patiné (blanc)	Armature triangulaire sans pédoncule ni ailerons. Les retouches sont couvrantes. Très ressemblante à une armature d'Andrimont (fig. 12), même pour la patine. Longueur : 35,5 mm, largeur : 25 mm, épaisseur : 6 mm.
Mésolithique et Néolithique	Lithique Silex	Au moins 2 000 artefacts, site méso (microlithes) avec mélange néo. En cours d'étude.

#### 4. SITE : JANS HAG

Commune : Baelen

Entité : Baelen

Province : Liège

Localisation :

Coord. Lambert  $X = 261,350$  km E,  $Y = 149,200$  km N

Carte I.G.N. 43/1-2

Parcelle 297a, 1<sup>e</sup> Division, Section D

Condition de la découverte : ramassage de surface

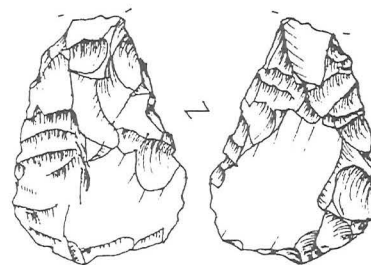


FIG. 8.

ATTRIBUTION CHRONOLOGIQUE	NATURE DU MATÉRIEL	DESCRIPTIF GÉNÉRAL
Néolithique (fig. 8)	Lithique Silex gris clair peu patiné	Armature triangulaire à base convexe. Les retouches peu soignées, sont bifaciales, plates et couvrantes. Longueur : (27,5 mm), largeur : 20 mm, épaisseur : 5,3 mm.
Mésolithique ? Néolithique	Lithique Silex	Une centaine d'artefacts dont nuclei, grattoirs et lamelles. Une hache polie (Polrot & Pelzer, 1997).

#### 5. SITE : SORTIE N-E DU VILLAGE DE BAELEN

Commune : Baelen

Entité : Baelen

Province : Liège

Localisation :

Coord. Lambert  $X = 263,500$  km E,  $Y = 148,740$  km N

Altitude : 248 m

Carte I.G.N. 43/1-2

Condition de la découverte : ramassage de surface

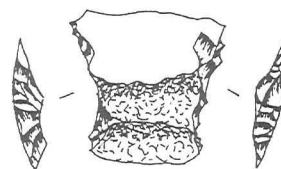


FIG. 9.

ATTRIBUTION CHRONOLOGIQUE	NATURE DU MATÉRIEL	DESCRIPTIF GÉNÉRAL
Néolithique ? Chalcolithique ? (fig. 9)	Lithique Silex gris clair	Flèche tranchante à bords retouchés concaves non symétriques. Du cortex couvre une partie de la flèche. Grande base : 14 mm, petite base : 10 mm, épaisseur : 2,5 mm.
Mésolithique et/ou Néolithique	Lithique Silex	Une quinzaine d'artefacts dont un nucleus.

## 6. SITE : LES CROISIERS

Commune : Andrimont

Entité : Dison

Province : Liège

Localisation :

Coord. Lambert  $X = 258,550$  km E,  $Y = 145,100$  km N

Carte I.G.N. 42/7-8

Parcelle 454a, 2<sup>e</sup> Division, Section B3

Condition de la découverte : ramassage de surface

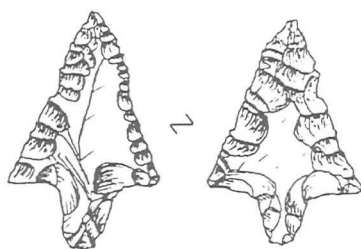


FIG. 10.

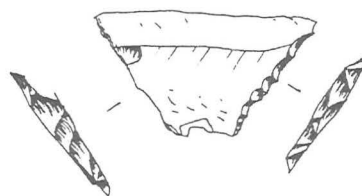


FIG. 11.

ATTRIBUTION CHRONOLOGIQUE	NATURE DU MATÉRIEL	DESCRIPTIF GÉNÉRAL
Néolithique (fig. 10)	Lithique Silex gris clair peu patiné	Armature triangulaire à bords rectilignes, à pédoncule et ailerons. La retouche, fine, est bifaciale, plate et couvrante. Longueur : (29 mm), largeur : 19,5 mm, épaisseur : 3,7 mm.
Néolithique ? Chalcolithique ? (fig. 11)	Lithique Silex gris clair moucheté	Flèche tranchante à bords retouchés droits et symétriques. Une encoche accidentelle affecte la petite base. Grande base : 29 mm, petite base : 7 mm, largeur : 15,5 mm, épaisseur : 3,2 mm.
Néolithique Mésolithique Paléolithique	Lithique Silex	Plusieurs centaines d'artefacts en mélange de silex diversement patinés. Quelques microlithes, haches polies et nucléi, beaucoup de grattoirs, des lames et lamelles. En cours d'étude.

## 7. SITE : LES CROISIERS

Commune : Andrimont

Entité : Dison

Province : Liège

Localisation :

Coord. Lambert  $X = 258,350$  km E,  $Y = 145,150$  km N

Carte I.G.N. 42/7-8

Parcelle 357c, 2<sup>e</sup> Division, Section B3

Condition de la découverte : ramassage de surface

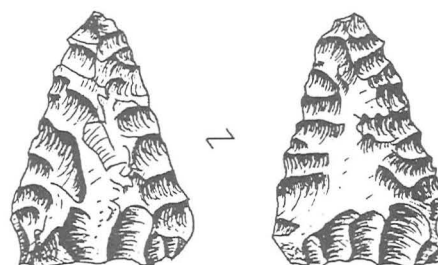


FIG. 12.

ATTRIBUTION CHRONOLOGIQUE	NATURE DU MATÉRIEL	DESCRIPTIF GÉNÉRAL
Néolithique (fig. 12)	Lithique Silex très patiné (blanc)	Armature triangulaire sans pédoncule ni ailerons. Les retouches sont couvrantes. Très ressemblante à une armature de Mazarinen (fig. 7). Longueur : 33 mm, largeur : 24 mm, épaisseur : 5,5 mm.
Néolithique Mésolithique	Lithique Silex	Une centaine d'artefacts dont quelques lames, lamelles et un grattoir. En cours d'étude.

## 8. SITE : GRANDES FONTAINES

Commune : Cornesse

Entité : Pepinster

Province : Liège

Localisation :

Coord. Lambert  $X = 251,100$  km E,  $Y = 141,650$  km N

Carte I.G.N. 42/7-8

Parcelle 195a, 2<sup>e</sup> Division, Section C

Condition de la découverte : ramassage de surface

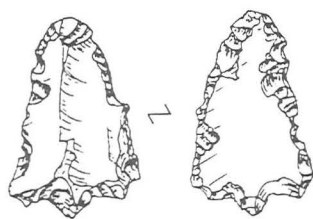


FIG. 13.



FIG. 14.

ATTRIBUTION CHRONOLOGIQUE	NATURE DU MATÉRIEL	DESCRIPTIF GÉNÉRAL
Néolithique (fig. 13)	Lithique Silex gris bleu foncé	Armature à pédoncule. La retouche, bifaciale, est très partiellement couvrante. Longueur : 26 mm, largeur : 17,5 mm.
Néolithique (fig. 14)	Lithique Silex gris bleu foncé	Fragment distal d'une armature comparable à la pièce précédente. Longueur : (16,5 mm), largeur : (15 mm).
Mésolithique et Néolithique	Lithique Silex	Plusieurs milliers d'artefacts dont plus de cent microlithes, des grattoirs, burins, etc. Une hache polie.

## 9. SITE : ENTRE LE TILLET, MAIREUX ET TRIBOMONT

Commune : Petit-Rechain

Entité : Verviers

Province : Liège

Localisation :

Coord. Lambert

X = 253,075 km E, Y = 144,850 km N

Altitude : 258 m

Carte I.G.N. 42/7-8

Condition de la découverte : ramassage de surface

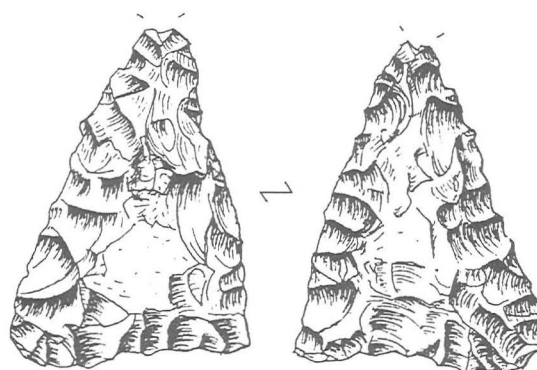


FIG. 15.

ATTRIBUTION CHRONOLOGIQUE	NATURE DU MATÉRIEL	DESCRIPTIF GÉNÉRAL
Néolithique (fig. 15)	Lithique Silex bistre avec des traces de patine antérieure à la taille	Grande armature triangulaire sans pédoncule ni ailerons, quelque peu asymétrique ; sa base est légèrement concave. Curieusement, la pièce ne semble pas complètement finie : une petite surface, non retouchée, reste très proéminente par rapport au reste de la pièce. Les retouches sont couvrantes. La pointe est cassée. Longueur : (43 mm), largeur : 30,07 mm, épaisseur : 11 mm.
Mésolithique ? et Néolithique	Lithique Silex	Quelques rares artefacts dont un grattoir.

Tableau de situation des armatures [distances (en m) par rapport aux sources, ruisseaux actuels et disparus (chavée) et orientation du site].

Armature	Source	Ruisseau	Chavée	Situation
fig. 2		150		SW
fig. 3			100	N
fig. 4	250			SSE
fig. 5	250			SSE
fig. 6	250			SSE
fig. 7	250			SSE
fig. 8		300		SSE
fig. 9		50		S
fig. 10		200		SW
fig. 11		200		SW
fig. 12		100		NNW
fig. 13			75	SSE
fig. 14		100		S
fig. 15		100		S

Les pointes de flèches néolithiques ou plus récentes, si elles ne sont pas courantes, se ramassent tout de même régulièrement dans le bassin de la Vesdre; ce sont soit des trouvailles isolées, soit quelques pièces mêlées à un gisement d'artefacts.

Voici une liste non exhaustive des autres trouvailles connues :

- Une pointe de flèche à pédoncule et ailerons aux Croisiers, Andrimont Dison (Renier, 1895).
- Une pointe de flèche au Trihay, Embourg (de Puyd & Lohest, 1886).
- Une pointe de flèche foliacée à Mario-mont, Verviers; deux pointes de flèches à pédoncule et ailerons aux Chaffours à Drolenval, Cornesse, Pepinster; une pointe de flèche triangulaire à Neuville-Tanheux, Andrimont, Dison; une pointe de flèche qui aurait été trouvée à Maison-Bois, Ensival, Verviers; une pointe de flèche à pédoncule et ailerons à Juslenville, Theux (Cornet & Straet, 1960).
- Une pointe de flèche foliacée à Hodister, Wegnez, Pepinster (Leclercq & Lejeune, 1957).
- Quatre pointes de flèche et une ébauche de pointe de flèche sur le thier de Hodimont à Petit-Rechain Verviers (Simon & Delvaux, 1962).
- Une armature à tranchant transversal à Cromhaise, Pepinster (Leclercq, 1966).
- Trois pointes à retouches couvrantes à Wegnez, Pepinster (Leclercq, 1977).
- Une pointe de flèche attribuée au Michelsberg à Ensival, Verviers (Lausberg-Miny, 1979).
- Une feuille de gui et une flèche tranchante à Cornesse, Pepinster, les pointes foliacées de La Périe et de Grande Fontaine, Cornesse, Pepinster, la pointe à pédoncule et ailerons de Bruyères, Pepinster (Commission des Recherches, 1984).
- Une pointe foliacée à retouches semi-couvrantes bifaciales, une armature à tranchant transversal, une pointe triangulaire à retouches couvrantes bifaciales, deux pointes pédonculées à retouches couvrantes bifaciales et une pointe losangique à retouches couvrantes bifaciales; toutes ces pièces sont ramassées sur le chantier de l'autoroute A27, à l'ouest de la ville de Verviers (Cornet & Straet, 1967; Pirnay & Straet, 1980).

- Des armatures à tranchant transversal à Andoumont, Stinval, Forêt et Polleur; une pointe foliacée à Stinval; une pointe pédonculée à Juslenville et, sans précision, une *pointe de flèche néolithique* a été découverte à Forêt (lu dans la synthèse de Leclercq, 1995; lire aussi l'introduction de Denoël & Schyns, 1998).

Tous nos remerciements vont à Joseph Leclercq et Louis Pirnay.

## Bibliographie

- COMMISSION DES RECHERCHES DE PÉPINSTER (LECLERCQ J.), 1984. *Pépinster à la recherche de son passé, les origines, les découvertes*, Pepinster, Commission communale des jeunes ASBL, 44 p.
- CORNET G.X. & STRAET H.-Ch., 1960. *La Préhistoire au pays de Verviers*, Verviers, Gérard, 51 p. et 13 fig.
- CORNET G.X. & STRAET H.-Ch., 1967. « La Préhistoire au pays de Verviers » (supplément), *Bulletin de la Société verviétoise d'archéologie et d'histoire*, 54 : 5-31.
- DENOËL J. & SCHYNS J.-M., 1998. *La Préhistoire dans la commune d'Aubel*, Notes sur l'archéologie régionale, résultats des recherches menées dans la commune d'Aubel. Brochure présentée par la Société liégeoise de recherche préhistorique pour la commémoration du 750<sup>e</sup> anniversaire du nom d'Aubel, Herve, Denoël, 82 p.
- DE PUYDT M. & LOHEST M., 1886. *Notice sur des stations de l'âge de la pierre polie et des découvertes d'objets de la même époque aux environs de Liège, Namur, etc.*, Bruxelles, Hayez, 25 p., une carte.
- LAUSBERG-MINY J. & M., 1987. « Une pointe de flèche à Ensival », *Bulletin de l'Association scientifique liégeoise pour la recherche archéologique*, XVIII : 83.
- LECLERCQ J., 1966. « Découvertes préhistoriques dans l'arrondissement de Verviers », *Revue verviétoise d'histoire naturelle*, 23 (9-12) : 84-103.
- LECLERCQ J., 1995. *Archéologie du Bassin de la Vesdre*, Commission des recherches de Pépinster, 64 p., 38 fig., plans et photos.



- PIRNAY L. & STRAET H.-Ch., 1980. « Découvertes préhistoriques sur le tracé de l'autoroute A 27 dans la région de Verviers », *Archeologia Belgica*, 231, Service national des fouilles, Bruxelles, 23 p.
- POLROT Fr. & PELZER B., 1996. « Nouveaux objets polis provenant du bassin de la Vesdre », *Bulletin de la Société royale belge d'études géologiques et archéologiques « Les Chercheurs de la Wallonie »*, XXXVI : 57-72.
- RENIER J.-S., 1895. *La grotte de la Chantoire dite trou des Sottais commune d'Andrimont lez-Verviers*, Bruxelles, Hayez, 24 p., 23 fig., une planche, un plan.
- SIMON L. & DELVAUX R., 1962. « Découverte d'une station préhistorique au thier de Hodimont (commune de Rechain) », *Bulletin de la Société royale belge d'études géologiques et archéologiques « Les Chercheurs de la Wallonie »*, XVIII : 267-284.

## Adresses des auteurs :

Francis POLROT  
Hameau de Husquet, 56  
B-4820 Dison

Benoît PELZER  
Lançumont, 22  
B-4840 Welkenraedt